





Informacja o zagrożeniu powodziowym sporządzona na podstawie map zagrożenia powodziowego udostępnionych do publicznej wiadomości na Biuletynie Informacji Publicznej Ministerstwa Klimatu i Środowiska w dniu 07 września 2022r.

**ZALĄCZNIK nr 2**  
do DECYZJI Nr .....  
z dnia .....  
Znak sprawy: **WAR.6733.5.2025.KG**  
skala 1 : 1000

## OZNACZENIA

<b><u>259/1</u></b>	numer ewidencyjny działki
	linia rozgraniczająca teren inwestycji
	linia wskazująca przebieg wałów przeciwpowodziowych
	linia wskazująca zasięg oddziaływania wody o prawdopodobieństwie powodzi raz na 10 lat
	linia wskazująca zasięg oddziaływania wody o prawdopodobieństwie powodzi raz na 100 lat

Projekt decyzji został sporządzony przez  
osobę posiadającą uprawnienia do projektowania  
w planowaniu przestrzennym na podstawie art. 5 ust. 4 ustawy  
o planowaniu i zagospodarowaniu przestrzennym  
w odniesieniu do art. 50 ust. 4, tej ustawy.